

ОПИСАНИЕ МЕСТОПОЛОЖЕНИЯ ГРАНИЦ

*Зона публичного сервитута объекта электросетевого хозяйства ТП-137 с кадастровым номером
50:58:0100301:2238*

(наименование объекта, местоположение границ которого описано (далее - объект))

Раздел 1**Сведения об объекте**

№ п/п	Характеристики объекта	Описание характеристик
1	2	3
1	Местоположение объекта	Московская область, г Серпухов
2	Площадь объекта ± величина погрешности определения площади (P ± ΔP)	57 м ² ± 3 м ²
3	Иные характеристики объекта	Вид объекта реестра границ: Зона с особыми условиями использования территории Содержание ограничений использования объектов недвижимости в пределах зоны или территории: Публичный сервитут для целей обслуживания объекта электросетевого хозяйства ТП-137 с кадастровым номером 50:58:0100301:2238 сроком установления на 49 лет

Раздел 2

Сведения о местоположении границ объекта

1. Система координат Система координат МСК-50					
2. Сведения о характерных точках границ объекта					
Обозначение характерных точек границ	Координаты, м		Метод определения координат характерной точки	Средняя квадратическая погрешность положения характерной точки (Mt), м	Описание обозначения точки на местности (при наличии)
	X	Y			
1	2	3	4	5	6
—	—	—	—	—	—
3. Сведения о характерных точках части (частей) границы объекта					
1	2	3	4	5	6
Часть № 1					
1	373 906,66	2 181 701,76	Метод спутниковых геодезических измерений (определений)	0,10	—
2	373 914,08	2 181 698,73		0,10	
3	373 916,80	2 181 705,32		0,10	
4	373 909,38	2 181 708,36		0,10	
1	373 906,66	2 181 701,76		0,10	






Прохождение границы		Описание прохождения границы
от точки	до точки	
1	2	3
—	—	—

Раздел 4
План границ объекта



Масштаб 1:800

Используемые условные знаки и обозначения:

-  - Существующая часть границы, имеющиеся в ЕГРН сведения о которой достаточны для определения ее местоположения
-  - Проектные границы публичного сервитута
-  - Граница кадастрового квартала
-  1 - Характерная точка границы объекта зоны публичного сервитута
- 50:58:0100301 - кадастровый номер квартала
- 50:58:0100301:2238 - кадастровый номер здания ТП-137
- 50:58:0100301:27 - кадастровый номер земельного участка
-  - Граница территориальной зоны

Подпись _____ Дата « 03 » 11 20 20 г.

Место для оттиска печати (при наличии) лица, составившего описание местоположения границ объекта

